



„Der Landkreis Augsburg will fahrradfreundlich werden. Doch wo liegen unsere Schwächen? Wo können wir Sie als Radler unterstützen und das Radfahren noch attraktiver machen? Wer könnte uns dabei besser behilflich sein, als die Bürgerinnen und Bürger unserer Region! Die Meldeplattform RADar! ist dafür ein charmantes und zugleich unkompliziertes Angebot. Lassen Sie uns gemeinsam einen fahrradfreundlichen Landkreis schaffen!“

Martin Sailer
Landrat



Mittels RADar! Hand in Hand zu einem lebenswerten Landkreis Augsburg.

Mit der Meldeplattform RADar! sorgen der Landkreis Augsburg und seine FahrradfahrerInnen gemeinsam für eine bessere Radinfrastruktur.

Alle Informationen zu RADar! unter radar-online.net



Kontakt im Landkreis Augsburg

Jonas Fricke
Radverkehrsbeauftragter
Radverkehr@LRA-a.bayern.de
Tel: (0821) 3102-2189

radar-online.net/landkreis-augsburg
landkreis-augsburg.de/radar

Ein Tool des



Klima-Bündnis


klimabuendnis.org



RADAR!

BRING DEINEN RADWEG AUF DEN SCHIRM

Jetzt auch im
Landkreis Augsburg



RADAR!

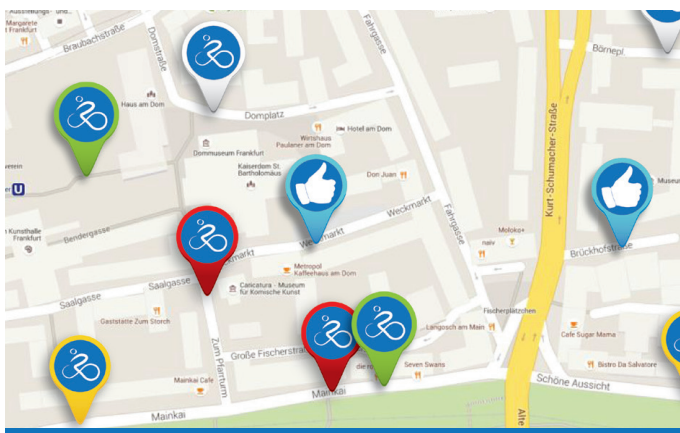
BRING DEINEN RADWEG AUF DEN SCHIRM

DAS Tool für einen besseren Radverkehr!

Das Landratsamt Augsburg möchte gemeinsam mit Ihnen die Radinfrastruktur nach vorne bringen. Als BürgerIn haben Sie mit der **Meldeplattform RADar!** des Klima-Bündnis die optimale Möglichkeit dazu.

Machen Sie uns über die RADar!- bzw. STADTRADELN-App oder via Internet auf störende und gefährliche Stellen im Radwegverlauf aufmerksam:


Setzen Sie einen Pin und den Grund der Meldung auf die Straßenkarte, schon werden wir informiert und können weitere Maßnahmen einleiten.



RADar! für alle!

Mitgestalten - leichtgemacht!

Die Oberfläche eines Radwegs ist aufgebrochen? Die Verkehrsführung zu riskant? Eine Beschilderung des Radwegs fehlt oder ist unklar? RADar! ermöglicht es Ihnen schnell und einfach mit uns als Kommunalverwaltung in Kontakt zu treten.



Und so geht's

Registrieren Sie sich einmalig für RADar!. Im Login-Bereich können Sie über ein Adressfeld den Ort Ihrer Meldung bestimmen oder per Mausklick einen Pin auf die Straßenkarte setzen. Um uns bestmögliche Informationen zur Verfügung zu stellen, können Sie neben dem genauen Meldungsgrund wahlweise ein Foto und einen Kommentar hinzufügen.

Jetzt nur noch auf „Meldung absenden“ klicken und schon werden wir informiert.

Meldungen per Smartphone

Die Appkürzung fürs RADar!

Noch bequemer geht es über die **STADTRADELN-App** oder die **RADar!-App** für **Android** und **iOS**: Per GPS erfassen die kostenfreien Apps automatisch Ihren Standort und bieten die Möglichkeit Ihre Meldung schnell und unkompliziert dem Landratsamt Augsburg mitzuteilen.



RADar!-Meldungen werden auf der Karte klar verständlich durch Pins angezeigt.

Aus zehn unterschiedlichen Kategorien – von Oberfläche über Verkehrsführung bis hin zu Abstellanlagen – kann im Handumdrehen der passende Grund zur Meldung ausgewählt werden.

Wir freuen uns auf Ihr Mitwirken für mehr und sicheren Radverkehr im Landkreis Augsburg!